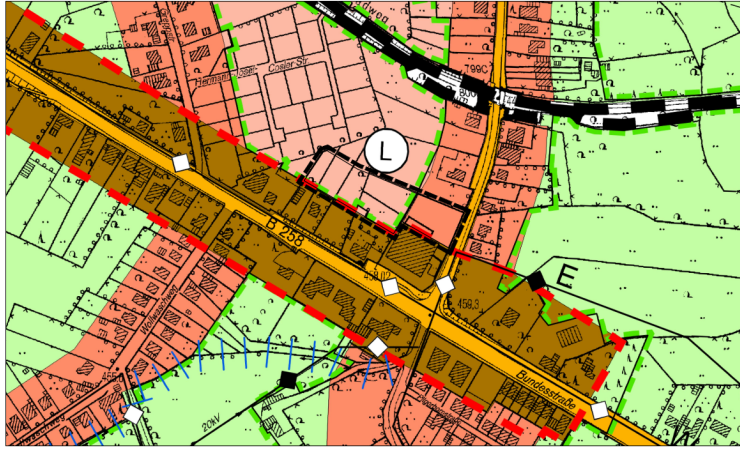


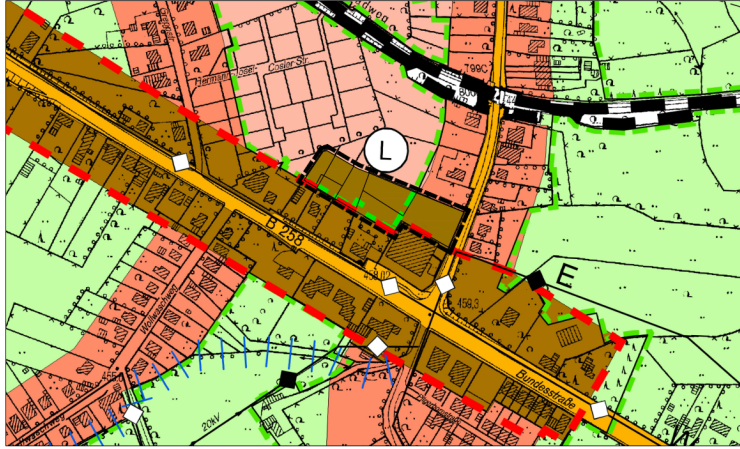
Standort: Wohnbauflächen

rechtswirksame Darstellung FNP 2005



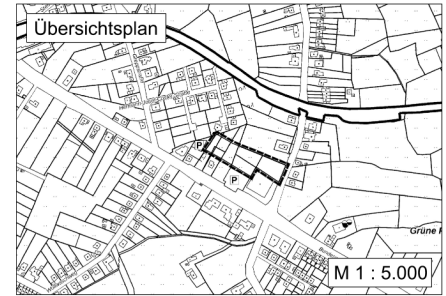
- Zeichenerklärung**
- Art der baulichen Nutzung
- Wohnbaufläche
 - aufgelockerte Wohnbaufläche
 - Gemischte Baufläche
- Fläche für den überörtlichen Verkehr und die örtlichen Hauptverkehrswege
- Straße
- Hauptversorgungs- und Hauptwasserleitung
- oberirdisch
 - unterirdisch
 - E Elektrizitätsleitung
- Wasserflächen und Flächen für die Wasserwirtschaft, den Hochwasserschutz und die Regelung des Wasserabflusses
- Schutzabstand Fließgewässer
 - Flächen für die Landschaft und Wald
 - Flächen für die Landwirtschaft
- Planungen, Nutzungsregelungen, Maßnahmen und Flächen für Maßnahmen zum Schutz, zur Pflege und zur Entwicklung von Natur und Landschaft
- Landschaftsschutzgebiete (nachrichtliche Übernahme)
- Sonstige Planzeichen
- Grenze des räumlichen Geltungsbereiches der Änderung
 - Siedlungsschwerpunkt
 - Grenze des Gemeindegebietes

geplante Darstellung



- Zeichenerklärung**
- Art der baulichen Nutzung
- Wohnbaufläche
 - aufgelockerte Wohnbaufläche
 - Gemischte Baufläche
- Fläche für den überörtlichen Verkehr und die örtlichen Hauptverkehrswege
- Straße
- Hauptversorgungs- und Hauptwasserleitung
- oberirdisch
 - unterirdisch
 - E Elektrizitätsleitung
- Wasserflächen und Flächen für die Wasserwirtschaft, den Hochwasserschutz und die Regelung des Wasserabflusses
- Schutzabstand Fließgewässer
 - Flächen für die Landschaft und Wald
 - Flächen für die Landwirtschaft
- Planungen, Nutzungsregelungen, Maßnahmen und Flächen für Maßnahmen zum Schutz, zur Pflege und zur Entwicklung von Natur und Landschaft
- Landschaftsschutzgebiete (nachrichtliche Übernahme)
- Sonstige Planzeichen
- Grenze des räumlichen Geltungsbereiches der Änderung
 - Siedlungsschwerpunkt
 - Grenze des Gemeindegebietes

Flächennutzungsplan Roetgen



Stand: Offenlage

14. Änderung "Vennhof", Februar 2021

M 1 : 2.500



Der Rat der Gemeinde Roetgen hat am _____ die Aufstellung der 14. Änderung des Flächennutzungsplans gem. § 2 (1) BauGB beschlossen.		Mit Schreiben vom _____ hat die Gemeinde Roetgen den Antrag auf Genehmigung der 14. Änderung des Flächennutzungsplans zurückgezogen, um auf Hinweise der Bezirksregierung Köln in der Begründung zur 14. Änderung des Flächennutzungsplanes eine Standortalternativenprüfung zu ergänzen. Dazu soll der bisherige Planbeschluss aufgehoben und anschließend durch den Rat der Gemeinde Roetgen neu gefasst werden.	
Siegel	Der Bürgermeister Klauss	Siegel	Der Bürgermeister Klauss
Die frühzeitige Beteiligung der Öffentlichkeit gem. § 3 (1) BauGB sowie der Behörden und sonstigen Träger öffentlicher Belange gem. § 4 (1) BauGB erfolgte nach ortsüblicher Bekanntmachung in der Zeit vom _____ bis _____.		Der Planbeschluss zur 14. Änderung des Flächennutzungsplans vom _____ wurde durch den Rat der Gemeinde Roetgen aufgehoben und am _____ neu gefasst.	
Siegel	Der Bürgermeister Klauss	Siegel	Der Bürgermeister Klauss
Der Entwurf der 14. Änderung des Flächennutzungsplans inklusive der Begründung wurden nach ortsüblicher Bekanntmachung gem. § 3 (2) BauGB sowie gem. § 4 (2) BauGB in der Zeit vom _____ bis _____ öffentlich ausgelegt.		Die Bezirksregierung Köln hat die 14. Änderung des Flächennutzungsplans gem. § 6 (1) BauGB am _____ genehmigt.	
Siegel	Der Bürgermeister Klauss	Siegel	Bezirksregierung Köln
Der Planbeschluss zur 14. Änderung des Flächennutzungsplans erfolgte durch den Rat der Gemeinde Roetgen am _____.		Die Genehmigung der 14. Änderung des Flächennutzungsplans wurde gem. § 6 (5) BauGB am _____ öffentlich bekannt gemacht.	
Siegel	Der Bürgermeister Klauss	Siegel	Der Bürgermeister Klauss

RECHTSGRUNDLAGEN

Baugesetzbuch (BauGB)
in der Fassung der Bekanntmachung vom 03.11.2017 (BGBl. I S. 3634), zuletzt geändert durch Artikel 1 des Gesetzes vom 14.06.2021 (BGBl. I S. 1802).

Baunutzungsverordnung (BauNVO)
in der Fassung der Bekanntmachung vom 21.11.2017 (BGBl. I S. 3786), zuletzt geändert durch Artikel 2 des Gesetzes vom 14.06.2021 (BGBl. I S. 1802).

Planzeichenverordnung 1990 (PlanZV)
vom 18.12.1990 (BGBl. 1991 I S. 58), zuletzt geändert durch Artikel 3 des Gesetzes vom 14.06.2021 (BGBl. I S. 1802).